SITE DE L'ÉPAVE
L'ÉPAVE
RIVE BOUEUSE
RIVE BOUEUSE
LÉGENDE
ARBRE ÉPINEUX
BUISSON HAMEÇON
3 X 3 M
LIMITE DE ZONE
PLAN DES JOUEURS

SSV GLOIRE DU PROLÉTARIAT

FRÉGATE MÉDICALE

1 X 1 M

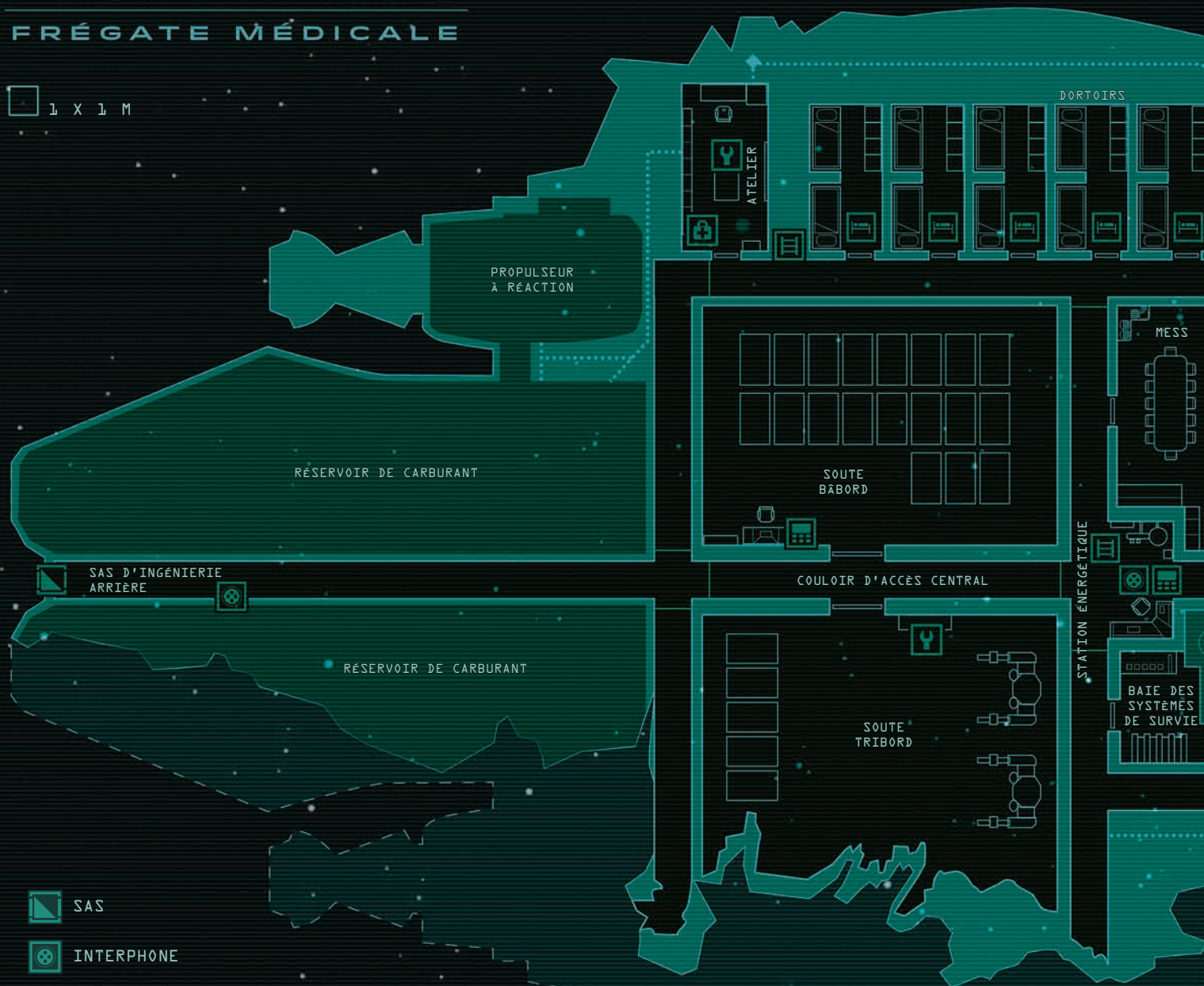

- SAS
- INTERPHONE
- TERMINAL D'ACCÈS
- ATELIER/ INGÉNIERIE
- CASERNE
- MÉDILAB
- SYSTÈME INFORMATIQUE
- RÉSERVE DE COMBINAISONS EXTRAVÉHICULAIRES
- LIMITE DE ZONE
- ÉCHELLE D'ACCÈS
- OBSERVATION
- MARQUEUR DE ZONE DE CONDUIT DE VENTILATION
- MÉDIKIT
- CAPSULES D'HYPERSOMMEIL
- CONDUIT DE VENTILATION

PLAN DES JOUEURS

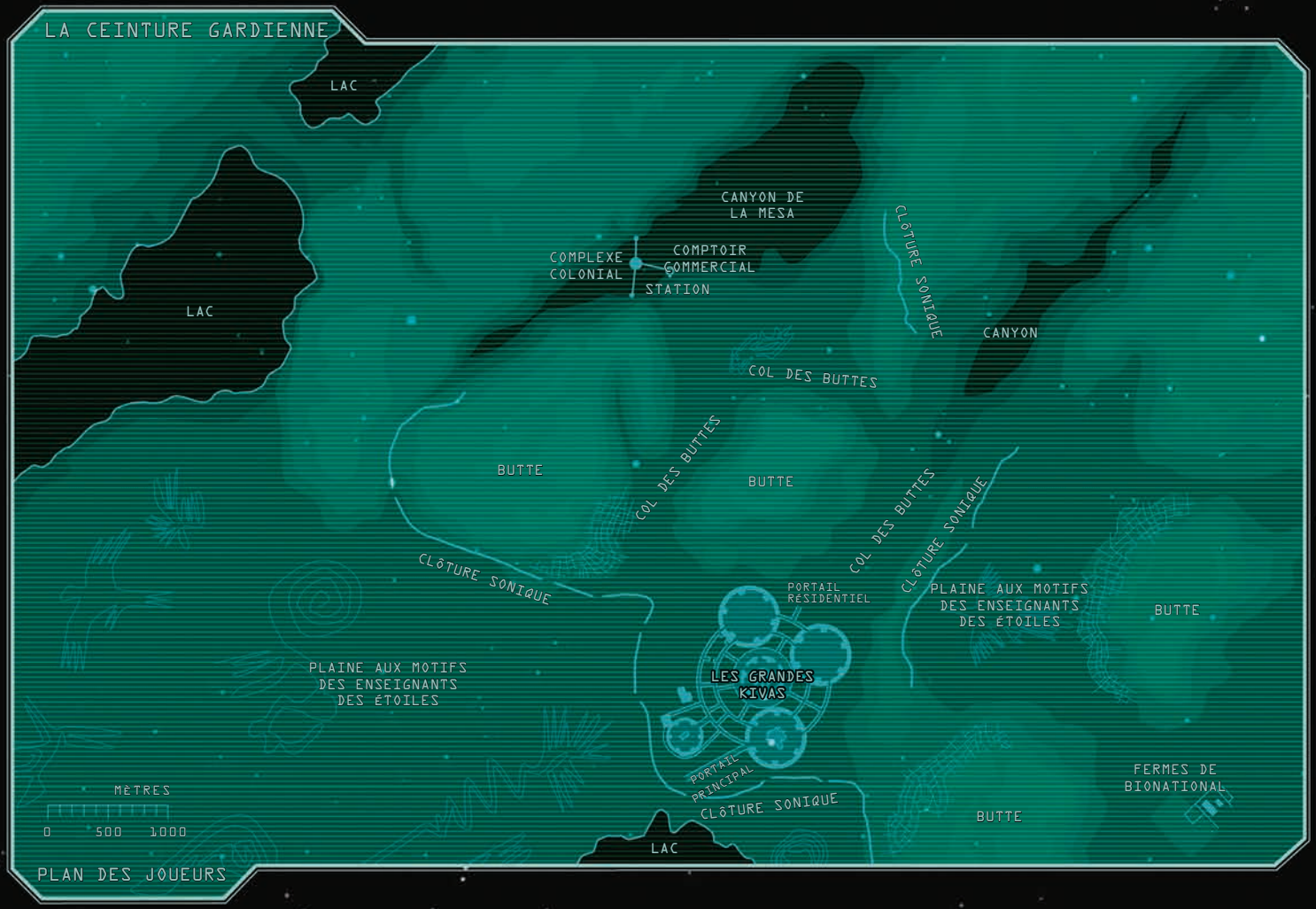
LA CEINTURE GARDIENNE
LAC
LAC
CANYON DE LA MESA
COMPLEXE COLONIAL
COMPTOIR COMMERCIAL
STATION
CLÔTURE SONIQUE
CANYON
COL DES BUTTES
BUTTE
COL DES BUTTES
BUTTE
COL DES BUTTES
CLÔTURE SONIQUE
CLÔTURE SONIQUE
PORTAIL RÉSIDENTIEL
PLAINE AUX MOTIFS DES ENSEIGNANTS DES ÉTOILES
BUTTE
PLAINE AUX MOTIFS DES ENSEIGNANTS DES ÉTOILES
LES GRANDES KIVAS
PORTAIL PRINCIPAL
CLÔTURE SONIQUE
FERMES DE BIONATIONAL
BUTTE
LAC
MÈTRES
0 500 1000
PLAN DES JOUEURS


LES GRANDES KIVAS
PORTAIL RÉSIDENTIEL
KIVAS
20 X 20 MÈTRES
KIVAS
VOIES SCULPTÉES
KIVA CENTRALE
VOIES SCULPTÉES
VOIES SCULPTÉES
KIVAS
KIVAS
BUS NAVETTE
SS PÉNITENT
PORTAIL PRINCIPAL
PLAN DES JOUEURS


KIVA CENTRALE
ANNEXE
ARCHIVES
ARCHIVES
COLONNE DE SOUTIEN
PUITS DE VENTILATION
COLONNE DE SOUTIEN
FOYER À GRADINS
COLONNE DE SOUTIEN
DÉFLECTEUR D'AIR
CAVEAU SURÉLEVÉ
ARCHIVES
COLONNE DE SOUTIEN
ARCHIVES
VESTIBULE
2 X 2 MÈTRES
PLAN DES JOUEURS

LE TEMPLE DES INGÉNIEURS

PLAN DE MAMAN

GRANDE GALERIE
RIVIÈRE SOUTERRAINE
SANCTUAIRE
ANTICHAMBRE
AUTEL
SALLE DES CRYPTES
CHUTE D'EAU

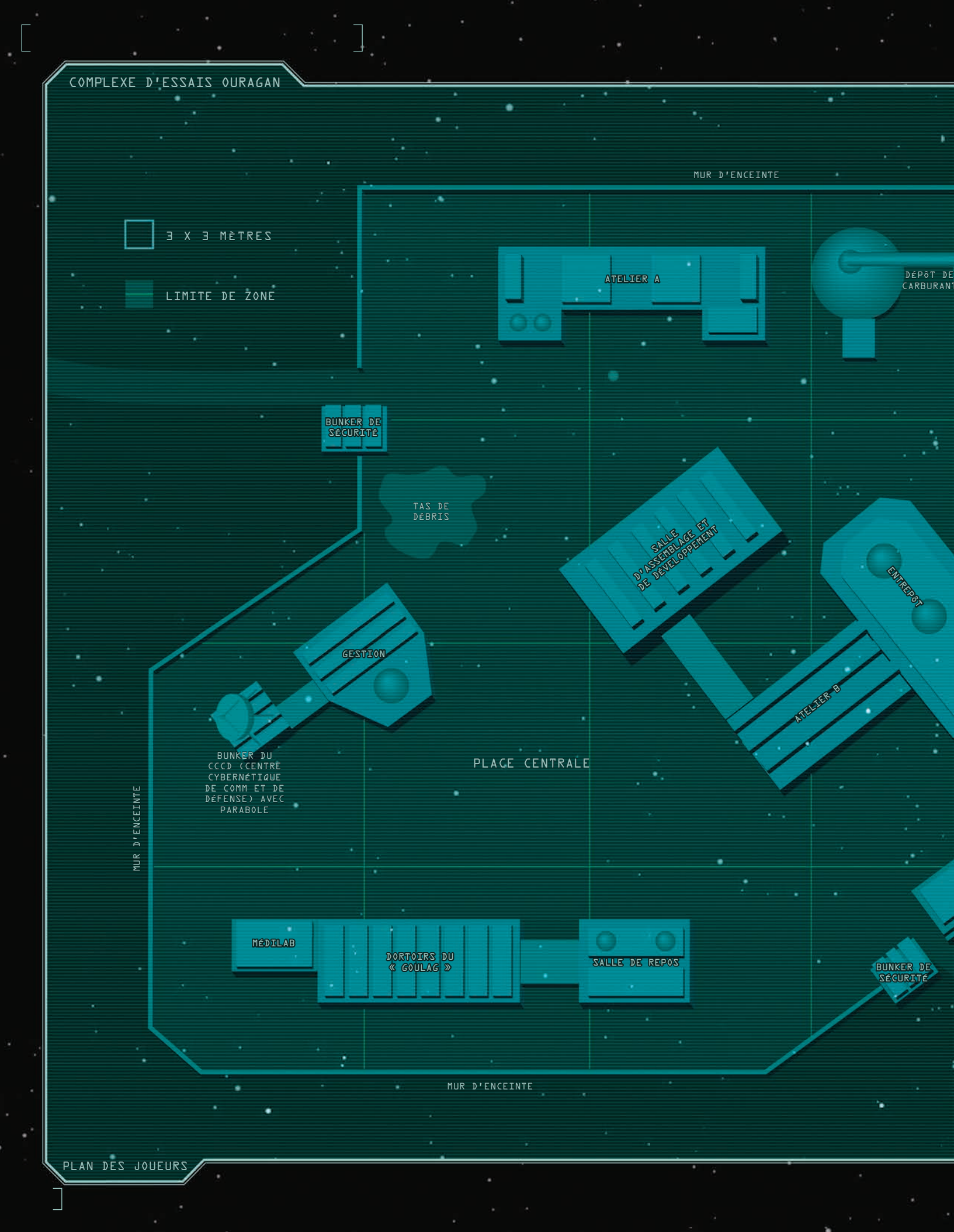
COMPLEXE D'ESSAIS OURAGAN
3 X 3 MÈTRES
LIMITE DE ZONE
MUR D'ENCEINTE
ATELIER A
DÉPÔT DE CARBURANT
BUNKER DE SÉCURITÉ
TAS DE DÉBRIS
SALLE D'ASSEMBLAGE ET DE DÉVELOPPEMENT
ENTREPOT
GESTION
ATELIER B
BUNKER DU CCCD (CENTRE CYBERNÉTIQUE DE COMM ET DE DÉFENSE) AVEC PARABOLE
PLACE CENTRALE
MUR D'ENCEINTE
MÉDILAB
DORTOIRS DU « GOULAG »
SALLE DE REPOS
BUNKER DE SÉCURITÉ
MUR D'ENCEINTE
PLAN DES JOUEURS

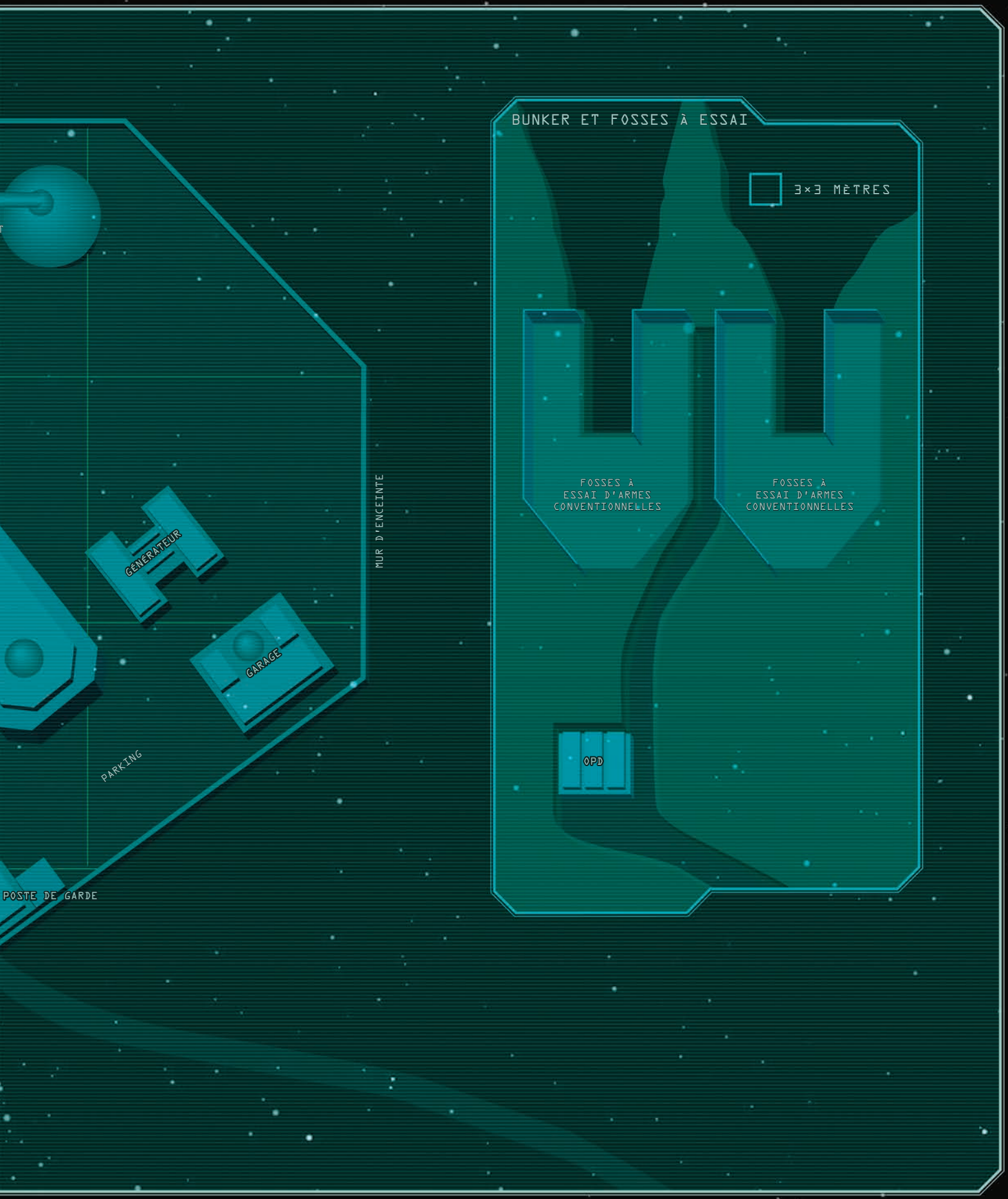
BUNKER ET FOSSES À ESSAI
3×3 MÈTRES
FOSSES À ESSAI D'ARMES CONVENTIONNELLES
FOSSES À ESSAI D'ARMES CONVENTIONNELLES
OPD
MUR D'ENCEINTE
GÉNÉRATEUR
GARAGE
PARKING
POSTE DE GARDE

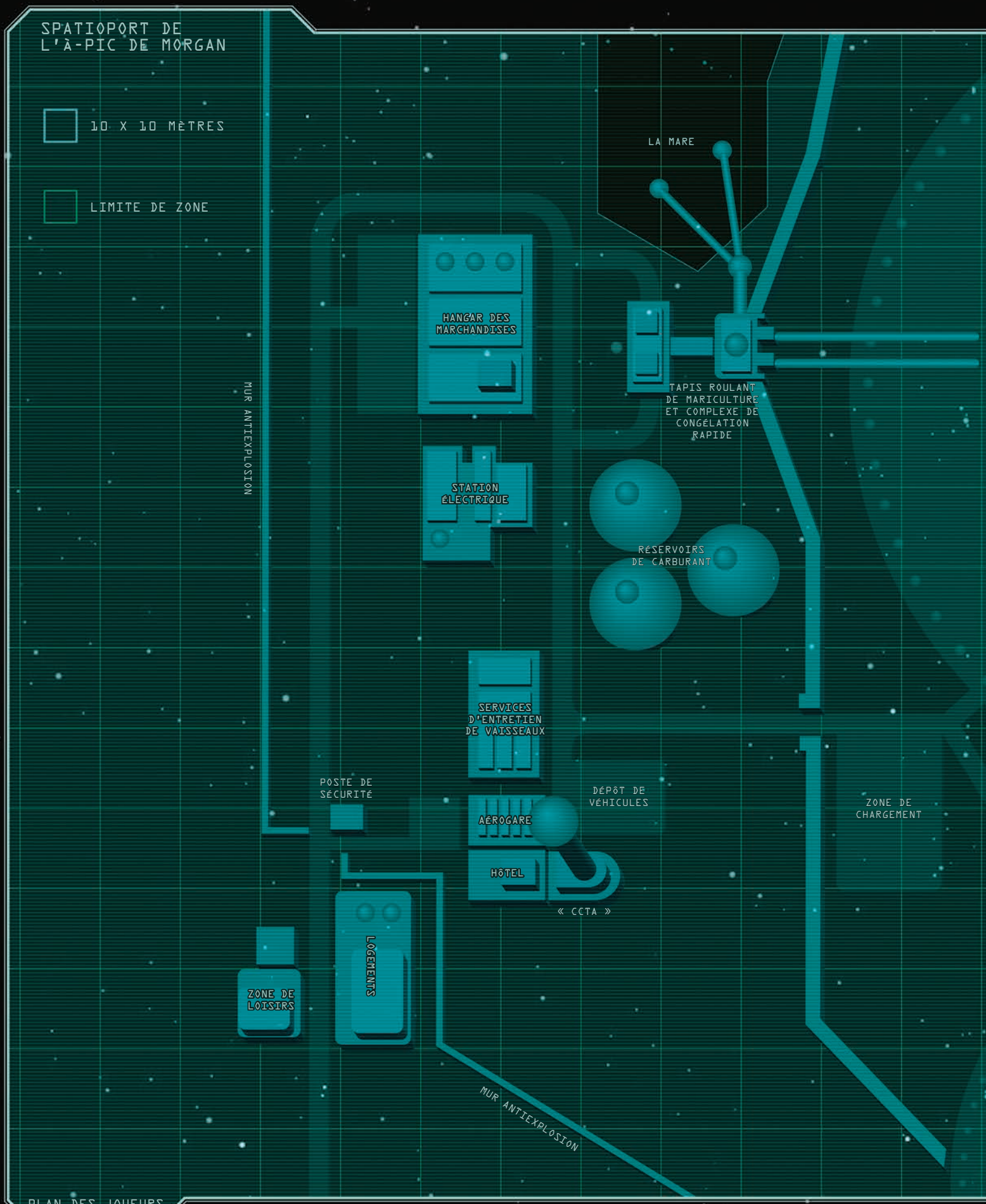
SPATIOPORT DE
L'À-PIC DE MORGAN
10 X 10 MÈTRES
LIMITE DE ZONE
LA MARE
HANGAR DES MARCHANDISES
TAPIS ROULANT DE MARICULTURE ET COMPLEXE DE CONGÉLATION RAPIDE
MUR ANTIEXPLOSION
STATION ÉLECTRIQUE
RÉSERVOIRS DE CARBURANT
SERVICES D'ENTRETIEN DE VAISSEAUX
POSTE DE SÉCURITÉ
DÉPÔT DE VÉHICULES
ZONE DE CHARGEMENT
AÉROGARE
HÔTEL
« CCTA »
LOGEMENTS
ZONE DE LOISIRS
MUR ANTIEXPLOSION
PLAN DES JOUEURS

01

AIRE
D'ATTERRISSAGE
PRINCIPALE

02

AIRE
D'ATTERRISSAGE
AUXILIAIRE

STATION

TALOS

- TERMINAL D'ACCÈS
- ATELIER
- MÉDIKIT
- ASCENSEUR
- INTERPHONE
- MÉDILAB
- SAS
- ESCALIERS
- SYSTÈME INFORMATIQUE
- RÉSERVE DE COMBINAISONS PRESSURISÉES
- ZONE RADIOACTIVE
- OBSERVATION
- ARSENAL

1 X 1 MÈTRE

PONT C

PONT B

STATION RELAIS DU RÉSEAU

PLATEFORME D'OPÉRATIONS CLASSE CN

ÉQUIPAGE : 12 personnes

LONGUEUR : 74 m

MASSE : 810000 kg

FABRICANT : Weyland-Yutani

NOMBRE CONSTRUIT : 14

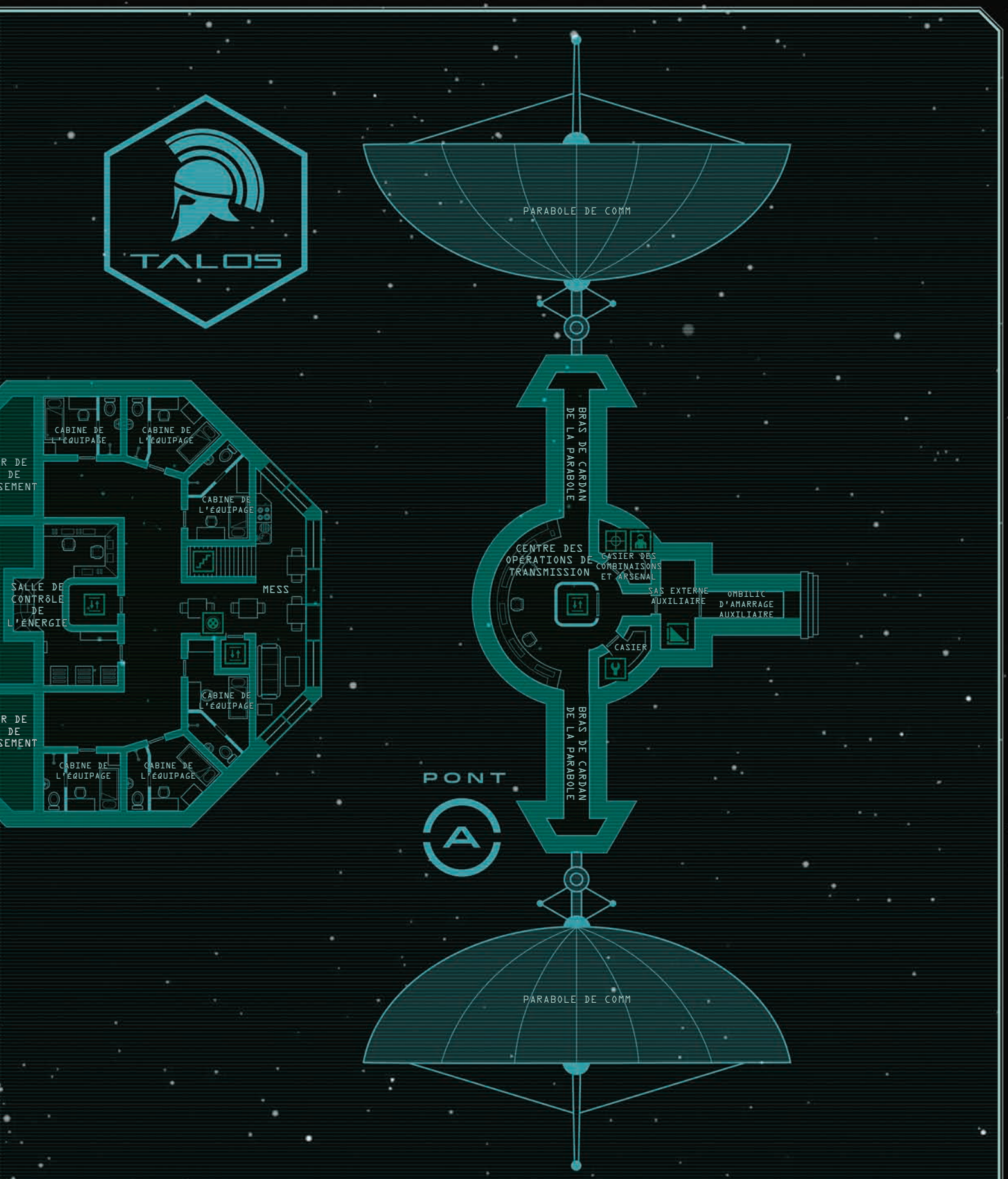
TALOS
PARABOLE DE COMM
BRAS DE CARDAN DE LA PARABOLE
CABINE DE L'ÉQUIPAGE
CABINE DE L'ÉQUIPAGE
R DE
DE
SEMENT
CABINE DE L'ÉQUIPAGE
SALLE DE CONTRÔLE DE L'ÉNERGIE
MESS
CABINE DE L'ÉQUIPAGE
R DE
DE
SEMENT
CABINE DE L'ÉQUIPAGE
CABINE DE L'ÉQUIPAGE
CENTRE DES OPÉRATIONS DE TRANSMISSION
CASIER DES COMBINAISONS ET ARSENAL
SAS EXTERNE AUXILIAIRE
OMBILIC D'AMARRAGE AUXILIAIRE
CASIER
BRAS DE CARDAN DE LA PARABOLE
PONT
A
PARABOLE DE COMM

VUE EN COUPE

MINE DE SONDERDATCH

BÂTIMENT DU PUITS

RAFFINERIE

PUITS DE VENTILATION

FOSSE ABANDONNÉE
DE LA MINE À CIEL OUVERT

ROUTE D'ACCÈS
DESCENDANTE

SOUS-NIVEAU EXPLOITÉ

GISEMENT DE MINERAI

SOUS-NIVEAU EXPLOITÉ

SOUS-NIVEAU EXPLOITÉ

SOUS-NIVEAU EXPLOITÉ

PUITS (PROFONDEUR 800 M)

SOUS-NIVEAU 05

SOUS-NIVEAU 06

GISEMENT
DE MINERAI

CONDUIT
DE MINERAI

PUITS
SECONDAIRE

BENNE À
MINERAI

PUISARD ET
POMPE À EAU

SOUS-NIVEAU D'EXPLORATION

SURFACE DU COMPLEXE

ANCIENNE
RÉSERVE

CONTRÔLE
DE LA MINE

DORTOIRS

HANGAR À
MACHINES

ENTRÉE DU
TUNNEL

ROUTE D'ACCÈS

LOCAL DE POMPAGE
DES PURIFICATEURS
D'AIR

BÂTIMENT
DE SERVICE

TAPIS ROULANT SURÉLEVÉ

BÂTIMENT DU
PUITS (PUITS
PRINCIPAL, CAGE
ET NAVETTE
À MINERAI)

RAFFINERIE

LE MORI MORI

LA FOSSE

AIRE
D'ATTERRISSAGE

20 X 20 MÈTRES

GARAGE ET
ÉQUIPEMENT

SOUS-NIVEAU 05

SOUS-NIVEAU 06

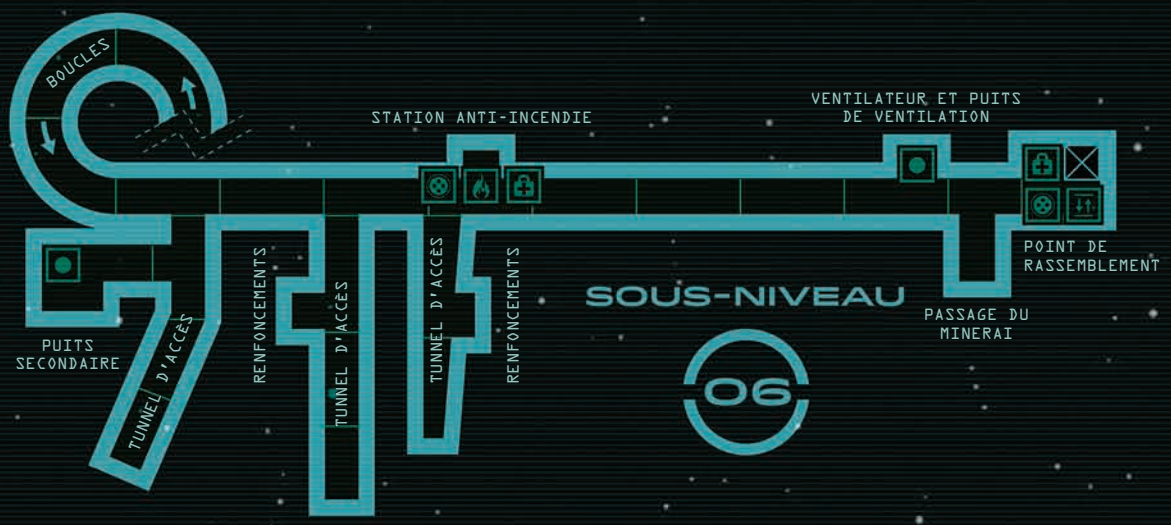

LA CAVE

LÉGENDE

- 10 X 10 MÈTRES
- INTERPHONE
- MÉDIKIT
- ASCENSEUR
- NAVETTE À MINERAI
- STATION ANTI-INCENDIE
- PUITS DE MINE
- LIMITE DE ZONE

L'ÎLE DARWIN
GROTTE-HANGAR
BUNKER DE PLAGE
MÈTRES
0 50 100
DÉPÔT
GARE DU TRAIN MAGNÉTIQUE DE LA CALDERA
PENTE OUEST
CONDUIT DE LAVE OUEST
BUNKER DE PLAGE
PYLÔNE DU COMPLEXE COLONIAL
LAGON DES SOURCES CHAUDES
BUNKER DE PLAGE
CANAL PIÉGÉ
BUNKER DE PLAGE
CALDERA
LE COMPLEXE
PYLÔNE DU COMPLEXE COLONIAL
CAPTEUR D'ÉNERGIE
CONDUIT DE LAVE EST
PYLÔNE DU COMPLEXE COLONIAL
STATION AU SOL
BUNKER DE PLAGE
ÎLE DARWIN
REPAIRE DE VIDE PROFOND
BASE DE RECHERCHE EN ARMES BIOLOGIQUES
PLAN DE MAMAN

ÎLE DE DARWIN

COMPLEXE COLONIAL



NIVEAU 00

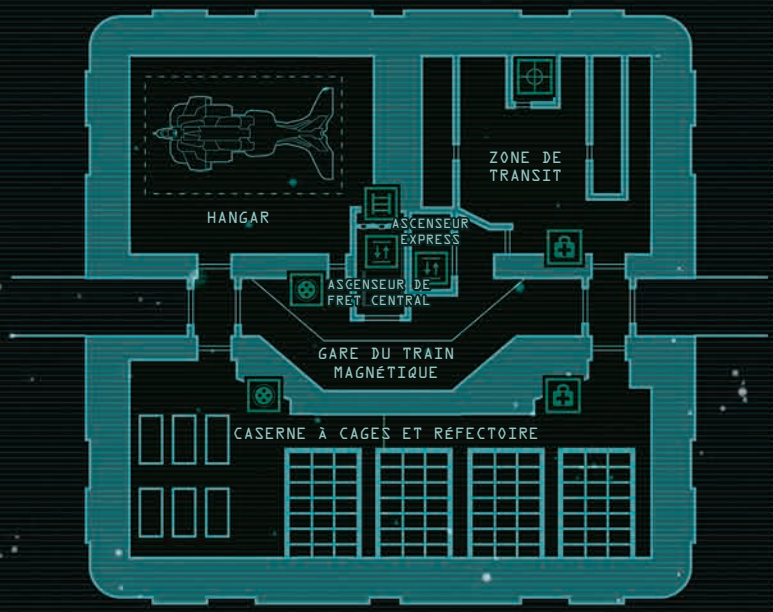

SOUS-NIVEAU 01

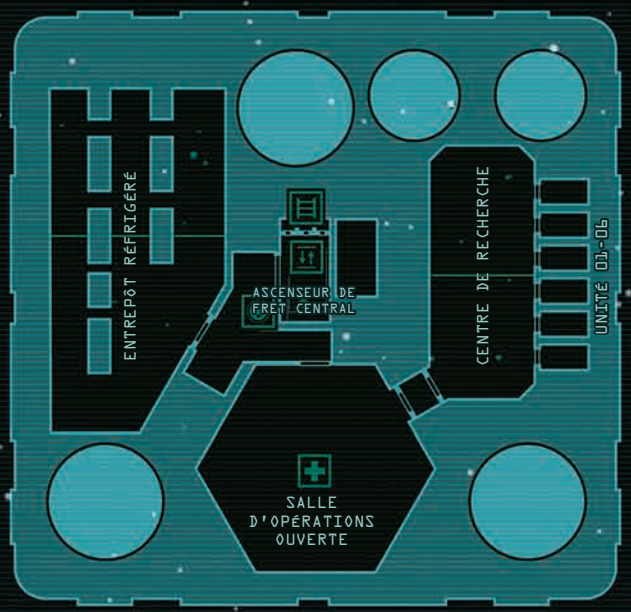

SOUS-NIVEAU 04

- INTERPHONE
- ÉCHELLE D'ACCÈS
- SYSTÈME INFORMATIQUE
- MÉDIKIT
- ARSENAL
- MÉDILAB
- ASCENSEUR
- OBSERVATION
- LIMITE DE ZONE

10×10 MÈTRES

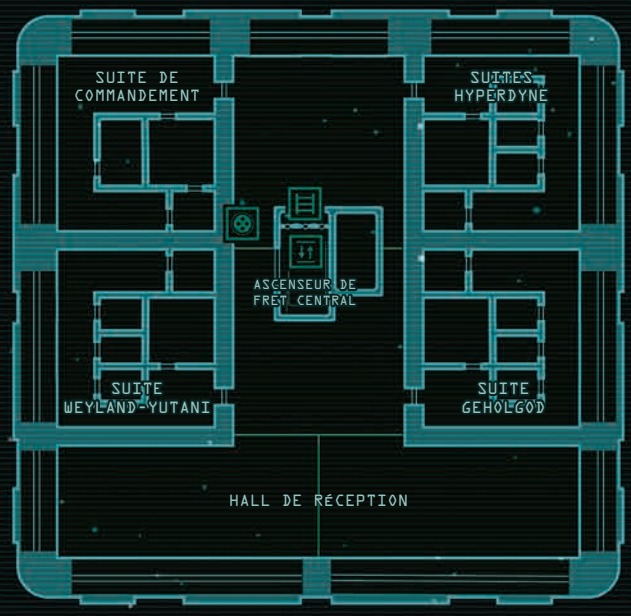

SOUS-NIVEAU 02

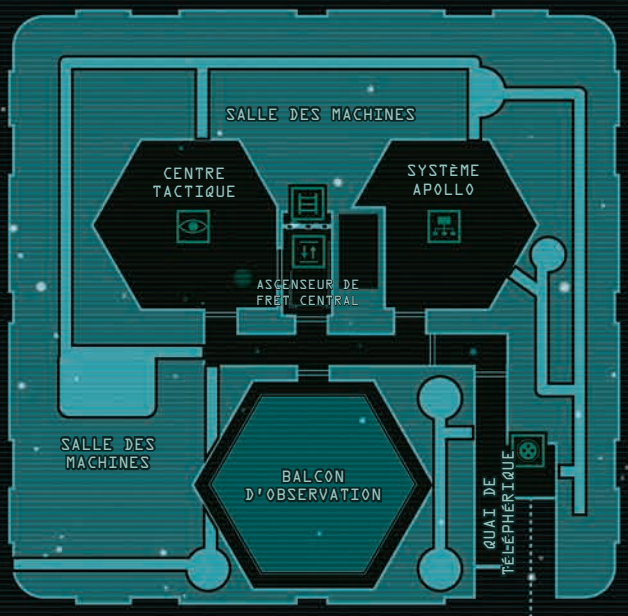

SOUS-NIVEAU 03

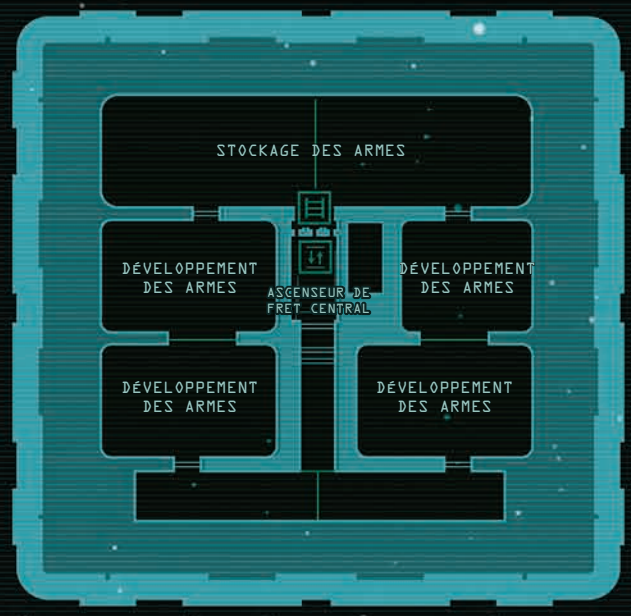

SOUS-NIVEAU 05



SOUS-NIVEAU 06